

РОССИЙСКАЯ ФЕДЕРАЦИЯ  
ИРКУТСКАЯ ОБЛАСТЬ  
ИРКУТСКИЙ РАЙОН  
УСТЬ-КУДИНСКОЕ МУНИЦИПАЛЬНОЕ ОБРАЗОВАНИЕ

АДМИНИСТРАЦИЯ

ПОСТАНОВЛЕНИЕ

от «18» июня 2021г.

№ 84

О создании реестра и схемы размещения контейнерных площадок для сбора твёрдых коммунальных отходов

В соответствии с федеральным законом от 06.10.2003 года № 131-ФЗ «Об общих принципах организации местного самоуправления в Российской Федерации», утверждённые постановлением Правительства РФ от 31.08.2018г. № 1039 «Правила благоустройства мест (площадок) накопления твёрдых коммунальных отходов и ведения их реестра», постановлением Правительства РФ от 12.11.2016г. № 1156 «Правила обращения с твёрдыми коммунальными отходами», ст. 6, 35, 42 Устава Усть-Кудинского муниципального образования, администрация Усть-Кудинского муниципального образования:


ПОСТАНОВЛЯЕТ:

1. Утвердить реестр контейнерных площадок, расположенных на территории Усть-Кудинского муниципального образования (Приложение №1).
2. Утвердить схему размещения контейнерных площадок для сбора твёрдых коммунальных отходов на территории Усть-Кудинского муниципального образования (Приложение №2).
3. Опубликовать настоящее постановление в установленном законом порядке.
4. Контроль исполнения настоящего постановления оставляю за собой.

Глава



М.С. Распутин

Утверждаю  
 Глава администрации  
 Усть-Кудинского МО  
  
 М.С. Распутин

**Реестр  
 контейнерных площадок на территории Усть-Кудинского муниципального образования  
 в границах д. Усть-Куда на 23.06.2021 года**

№	Данные о нахождении мест (площадок) накопления ТКО		Данные о технических характеристиках мест (площадок) накопления ТКО				Объем контейнерных емкостей м <sup>3</sup>	Данные о собственниках мест (площадок) накопления ТКО (ЮЛ - полное наименование, ОГРН, фактический адрес; ИП - ФИО, ОГРНИП, адрес регистрации по месту жительства; ФЛ - ФИО, адрес регистрации по месту жительства, контактные данные.)
	Адрес д. Усть-Куда, улица:	Географические координаты	Характер-ка КП (используемое покрытие, площадь, подъездные пути)	Тип контейнерной площадки (закрытая, открытая), количество, шт.	Кол-во контейнеров (шт.)			
1	Линия, 8(около дома № 2)	52.44050, 104.15253	Бетонное, S-28 м <sup>2</sup> , имеются	открытая КП, 1 шт.	12	0,75	Администрация Усть-Кудинского муниципального образования- Администрация сельского поселения	
2	Геологическая на пересечении с 14-15 Линией	52.439383 104.15718	Бетонное, S- 4,5 м <sup>2</sup> , имеются	открытая КП, 1 шт.	3	0,75		
2.1.		52.439383 104.15718	Бетонное, S- 4,5 м <sup>2</sup> , имеются	открытая КП, 1 шт.	2	0,75		
2.2.		52.439383 104.15718	Бетонное, S- 9,0 м <sup>2</sup> , имеются	открытая КП, 1 шт.	1 бункер	8,0		
3	Зеленая, 16 (около дома № 10)	52.43800, 104.14752	Бетонное, S- 4,5 м <sup>2</sup> , имеются	открытая КП, 1 шт.	1	0,75		
4	Садовая, (около дома № 14)	52.436092 104.15327	Бетонное, S- 4,5 м <sup>2</sup> , имеются	открытая КП, 1 шт.	2	0,75		

ОГРН 1053827058647

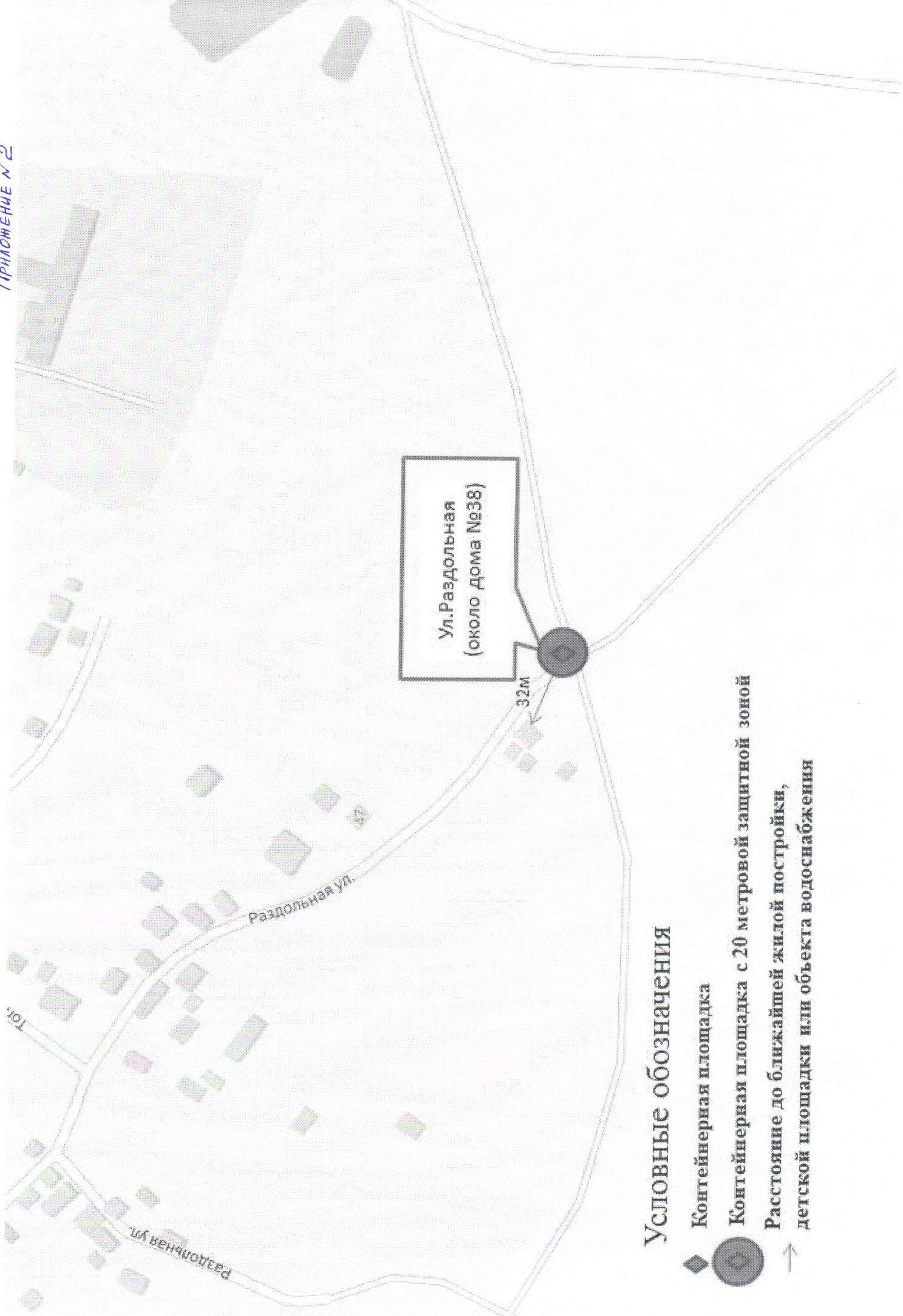
Адрес: : 664517, Иркутская область,  
Иркутский район, д. Усть-Куда,  
ул. Геологическая, 4/2

4.1.	Садовая, (около дома № 14)	52.436092 104.15327	Бетонное, S - 6 м <sup>2</sup> , имеются	открытая КП, 1 шт..	Под КГО	-
5	Рождественская (около дома № 15)	52.435484 104.12966 5	Бетонное, S- 4,5 м <sup>2</sup> , имеются	открытая КП, 1 шт.	2	0,75
5.1.		52.435484 104.12966	Бетонное, S- 9,0 м <sup>2</sup> , имеются	открытая КП, 1 шт.	1 бункер	8,0
6	Поджио, (около дома № 16)	52.436381 104.13591	Бетонное, S- 4,5 м <sup>2</sup> , имеются	открытая КП, 1 шт.	2	0,75
7	Раздольная, (около дома № 9)	52.431279 104.13734	Бетонное, S- 4,5 м <sup>2</sup> , имеются	открытая КП, 1 шт.	2	0,75
8		52.432717 104.14257	Бетонное, S- 4,5 м <sup>2</sup> , имеются	открытая КП, 1 шт.	2	0,75
8.1	Вавилова, (около дома № 9А)	52.432717 104.14257	Бетонное, S- 4,5 м <sup>2</sup> , имеются	открытая КП, 1 шт.	Под КГО	-
8.2		52.432717 104.14257	Бетонное, S- 9,0 м <sup>2</sup> , имеются	открытая КП, 1 шт.	1 бункер	8,0
9	19 Линия, (около Дома № 11)	52.440767 104.15905	Бетонное, S- 4,5 м <sup>2</sup> , имеются	открытая КП, 1 шт.	1	0,75
10	Березовая, 25 (около д. 28)	52.4468 104.16995	Бетонное, S- 4,5 м <sup>2</sup> , имеются	открытая КП, 1 шт.	1	0,75
11	Новая, (напротив Дома № 3)	52.434243 104.15307	Бетонное, S- 4,5 м <sup>2</sup> , имеются	открытая КП, 1 шт.	1	0,75
12	Молодежная, (около дома № 11)	52.445662 104.16468	Бетонное, S-4,5 м <sup>2</sup> , имеются	открытая КП, 1 шт.	1	0,75
12.1		52.445662 104.16468	Бетонное, S- 4,5 м <sup>2</sup> , имеются	открытая КП, 1 шт.	Под КГО	-
13	Ключевая ул (около ул. В- Ангарская)	52.437591 104.14080	Бетонное, S- 4,5 м <sup>2</sup> , имеются	открытая КП, 1 шт.	1	0,75
13.1		52.437591 104.14080	Бетонное, S- 9,0 м <sup>2</sup> , имеются	открытая КП, 1 шт.	1 бункер	8,0
14	Ново-Садовая, (напротив дома 41)	52.444576 104.1561	Бетонное, S- 4,5 м <sup>2</sup> , имеются	открытая КП, 1 шт.	1	0,75

15	Бажова, (около дома № 4)	52.431554 104.13964	Бетонное, S- 4,5 м <sup>2</sup> , имеются	открытая КП, 1 шт.	1	0,75	МКУК «КСЦ», Усть-Кудинского муниципального образования, ОГРН 1063827001567, д. Усть-Куда, ул. Урожайная, 17 ИП Антюхина Елена Геннадьевна, ОГРНИП 304381134900031, г. Иркутск, ул. Депутатская, д. 47/2, кв. 73 Администрация ИРМО, ЕГРЮЛ – 1023802456083, 664001, г. Иркутск, ул. Рабочего штаба, 17. Администрация ИРМО, ЕГРЮЛ – 1023802456083, 664001, г. Иркутск, ул. Рабочего штаба, 17. АО «Сосновгео», ОГРН 1023802455490 д. Усть-Куда, ул. Геологическая, 4	
16	ул. Ключевая (возле перекрёстка с ул. Урожайная)	52,4350 104,1444	Бетонное, S- 4,5 м <sup>2</sup> , имеются	открытая КП, 1 шт.	2	0,75		
17	ул. Раздольная (напротив дома №38)	52,4284 104,1416	Бетонное, S- 4,5 м <sup>2</sup> , имеются	открытая КП, 1 шт.	2	0,75		
17.1		52,4284 104,1416	Бетонное, S- 9,0 м <sup>2</sup> , имеются	открытая КП, 1 шт.	1 бункер	8,0		
18	ул. Урожайная (возле перекрёстка с ул. Бажова)	52,4324 104,1395	Бетонное, S- 4,5 м <sup>2</sup> , имеются	открытая КП, 1 шт.	2	0,75		
19	ул. Проезд №2 (около равилки ул. Радужная и ул. Иркутская)	52,4375 104,1324	Бетонное, S- 4,5 м <sup>2</sup> , имеются	открытая КП, 1 шт.	2	0,75		
20	Урожайная, 17, Дом культуры	52.432189 104.14131	Бетонное, S-17 м <sup>2</sup> , имеются	открытая КП, 1 шт.	5	0,75		
21	Урожайная, 9А, магазин Жар Птица)	52.432810 104.14262	Бетонное, S- 2,4 м <sup>2</sup> имеются	открытая КП, 1 шт.	1	0,75		
22	Геологическая, 3 Школа	52.438207 104.15587	Бетонное, S- 9,0 м <sup>2</sup> , имеются	открытая КП, 1 шт.	4	0,75		
23	3 Линия, Детсад	52.437919 104.15809	Бетонное, S- 9,0 м <sup>2</sup> , имеются	открытая КП, 1 шт.	5	0,75		
24	Геологическая, 4, АО «Сосновгео»	52.436897 104.15571	Бетонное, S- 6,0 м <sup>2</sup> , имеются	открытая КП, 1 шт.	4	0,75		
<b>Итого: Контейнерных площадок - 33 шт., в т. ч. площадок под КГО - 3 шт., площадок под КГО бункеры - 5 шт.; бункеров - 5 шт., контейнеров - 65 шт.</b>								

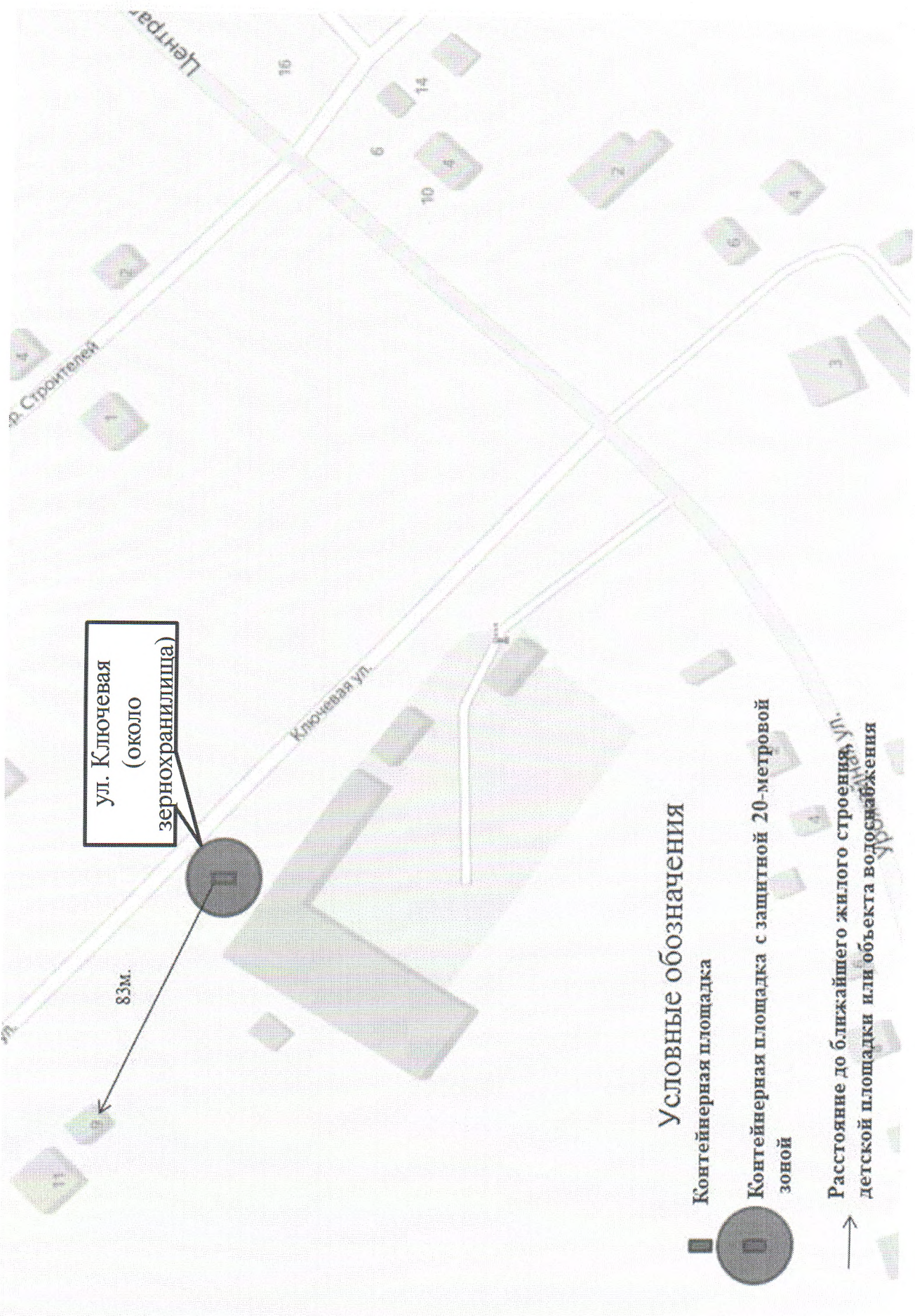
Ведущий инженер

А.К. Коснырев



### Условные обозначения

- ◆ Контейнерная площадка
- Контейнерная площадка с 20 метровой защитной зоной
- ↑ Расстояние до ближайшей жилой постройки, детской площадки или объекта водоснабжения



Ул. Ключевая  
(около  
зернохранилища)

83м.

### УСЛОВНЫЕ ОБОЗНАЧЕНИЯ

■ Контейнерная площадка



Контейнерная площадка с защитной 20-метровой зоной

Расстояние до ближайшего жилого строения, детской площадки или объекта водоснабжения



Искать рядом

Ул. Проезд  
№2

34м.

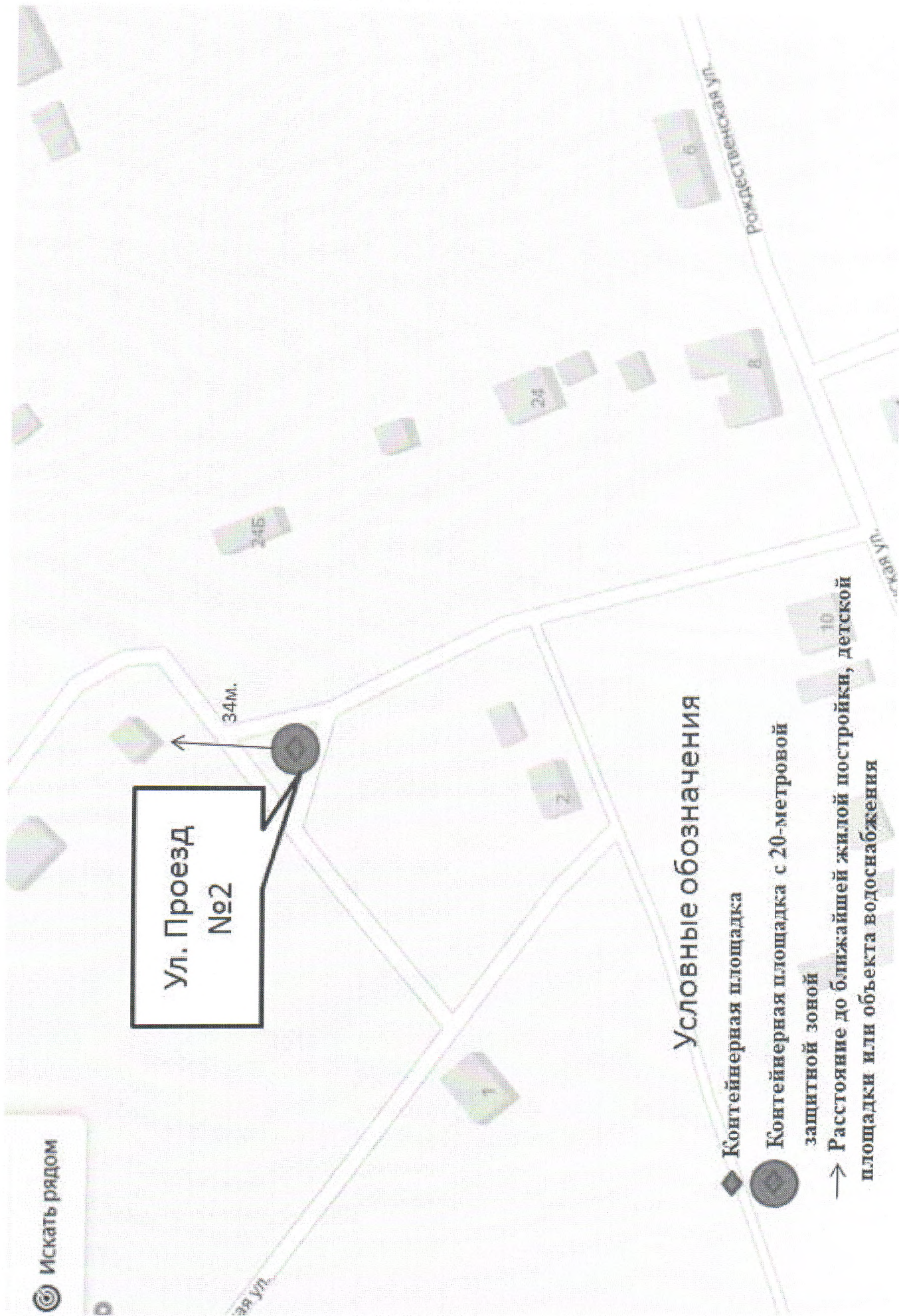
### Условные обозначения

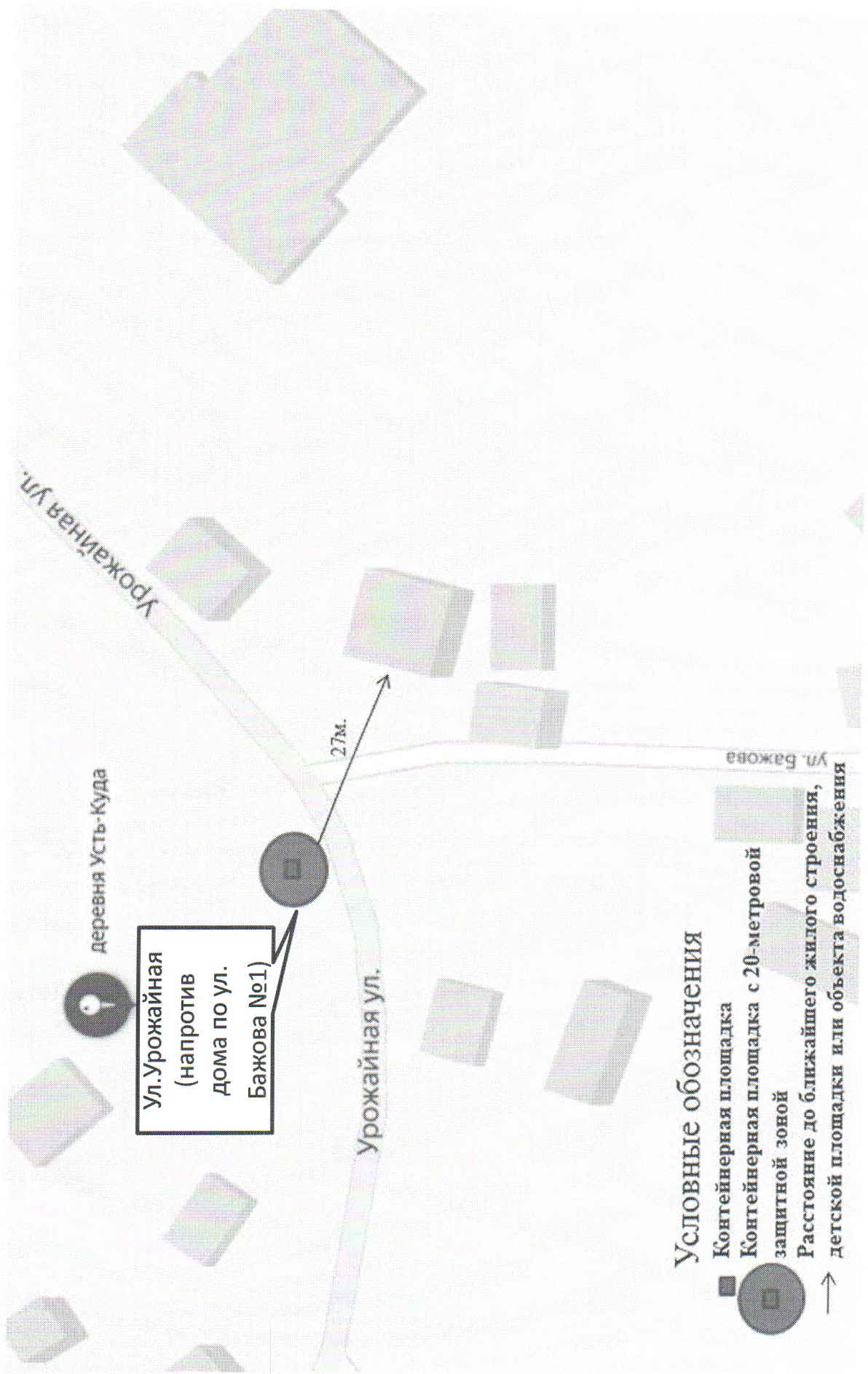
◆ Контейнерная площадка

● Контейнерная площадка с 20-метровой

защитной зоной

→ Расстояние до ближайшей жилой постройки, детской площадки или объекта водоснабжения





Ул. Урожайная  
(напротив  
Дома по ул.  
Бажова №1)

### Условные обозначения

- Контейнерная площадка
- Контейнерная площадка с 20-метровой защитной зоной
- Расстояние до ближайшего жилого строения, детской площадки или объекта водоснабжения